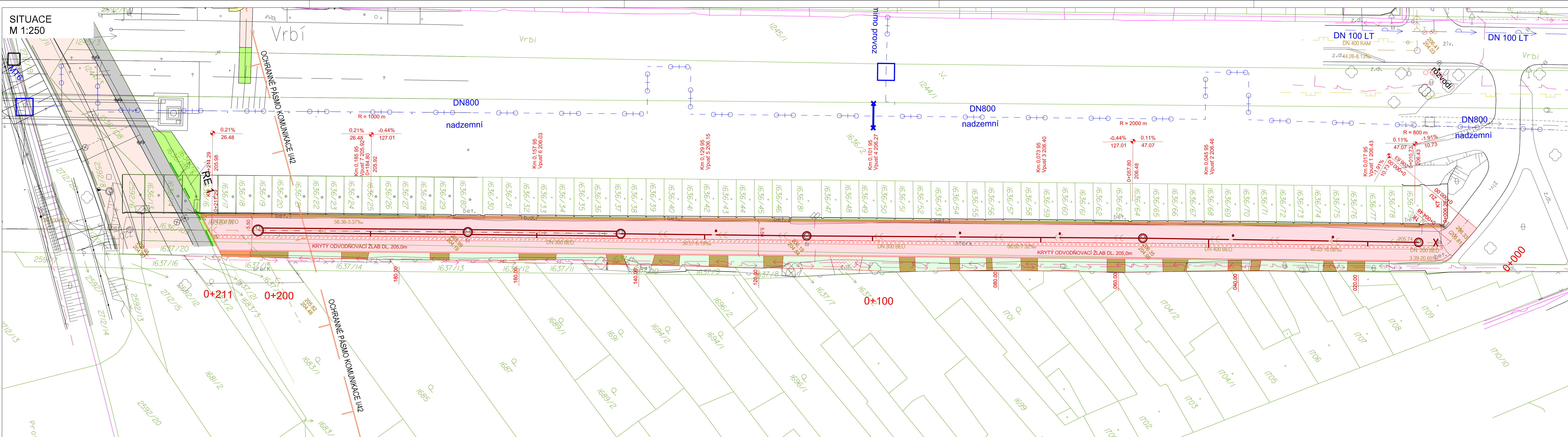























SITUACION
M 1:250



LEGENDA:

- | | |
|---|-------------------------------|
|  | Komunikace - asfalt |
|  | Zpevněné plochy |
|  | Vjezdy / vstupy k objektům |
|  | Schodiště |
|  | Ohumusování a osetí |
|  | Osa komunikace |
|  | Hrany - nový stav |
|  | Hrany - stávající stav |
|  | Katastr nemovitostí / hranice |
|  | Stančení - příčné řezy |

LEGENDA STÁVAJÍCÍCH IS:

- | | |
|---|---|
|  | Trasa VO podzemní |
|  | Trasa NN podzemní |
|  | Plynovod - STL |
|  | Plynovod - NTL |
|  | Vodovod |
|  | Parovod |
|  | Sdělovací vedení podz. - zaměřené |
|  | Sdělovací vedení podz. - nezaměřené, neprovozované sítě |
|  | Sdělovací vedení podz. - zaměřený průběh |
|  | Kanalizace - jednotná |
|  | Kanalizace - sdělovací |

LEGENDA NOVĚ NAVRŽENÝCH IS:

- — — Kanalizace - dešťová

POZNÁMKA:

PŘED ZAPOČETÍM VÝKOPOVÝCH PRACÍ, JE NUTNO PROVÉST ZAMĚŘENÍ A VYTÝČENÍ VŠECH STÁVAJÍCÍCH PODZEMNÍCH A NADZEMNÍCH INŽENÝRSKÝCH SÍTÍ A ZAJISTIT JEJICH OCHRANU DLE POKYNŮ JEDNOTLIVÝCH SPRÁVCŮ

Souřadnicový systém : JTSK
Výškový systém : BpV

Akce:

Obnova obslužné komunikace Vrbí

Dokumentace pro stavební povolení a provádění stavby

D.1 SO 101 Komunikace

Investor: Statutární město Brno

SITUACE

ECH
RANU



Zakázka číslo: 681-201

Datum: 06/201

HIP: Ing. Rambousek Marti

Měřítka:	Výkres č.
----------	-----------

1.200	D.1.2
-------	-------